Ristumiskoha katendite kokkuviimise tüüpjoonis

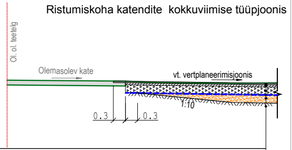

TIHE ASFALTBETOON AC 16 surf	H=4cm
POORNE ASFALTBETOON AC 20 base	H=5cm
KILLUSTIKALUS KIILUMISMEETODIL fr 32/63	H=20cm
GEOTEKSTIIL NGS4	
DREENKIHT (Kf>1,0m/ööp)	Hmin=20cm
OLEMASOLEV ALUSPINNAS (liiv)	

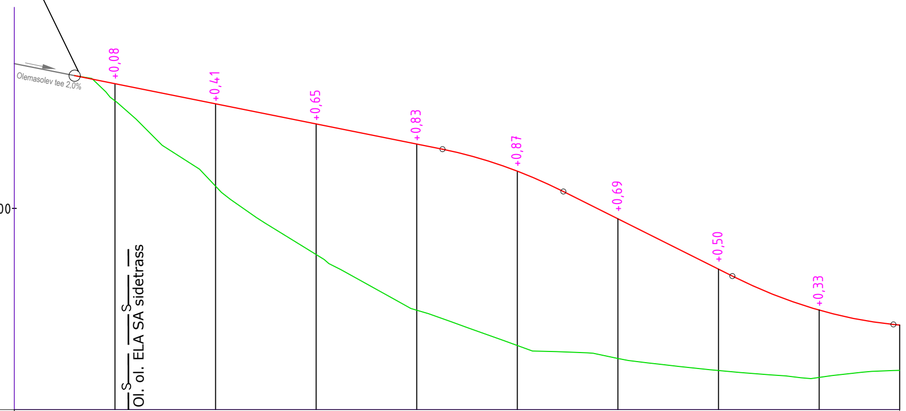

M 1:200 Hor.
M 1:20 Vert.

Niiskuspaikkonna tüüp			II							
Projekt. andmed	Ristprofiili tüüp	vasakul	AC 16 surf (4 cm) + AC 20 base (5 cm) + Killustik fr 32/63 (20 cm) + Geotekstiil NGS4 + Dreenkiht (min 20 cm)					Purustatud kruus (12 cm) + Kruusalus (min 20 cm) + Geotekstiil NGS4 + Täitepinnas (min 20 cm)		
		paremal								
	Kalle, %, vertikaalkõver, m		2,00% 18		Pk 0+21 R-200	5,00% 8		R-200 Pk 0+44	5,00%	
	Tee telje kõrgusmärk, m		78,62	78,52	78,42	78,32	78,19	77,95	77,70	77,49	77,42
Olemasolevad andmed	Maapinna kõrgusmärk, m		78,54	78,11	77,77	77,49	77,32	77,25	77,19	77,16	77,20
	Vahekaugus, m		5	5	5	5	5	5	5	5	4
			0+00	0+10	0+20	0+30	0+40	0+44			

Piket
Sirged ja kõverad plaanil
Kilometrid

13,80

N - 172°27'50"
R - 100,00
K - 13,15

N - 148°06'01"
R - 30,00
K - 16,70

18,79

Tüüpristprofiil
1-1 lõige

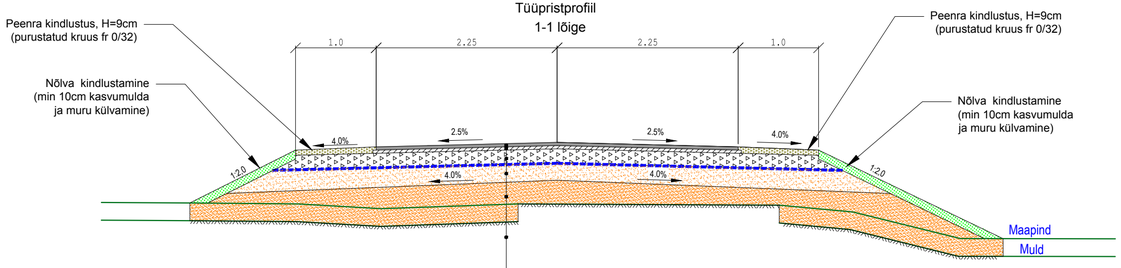

TIHE ASFALTBETOON AC 16 surf	H=4cm
POORNE ASFALTBETOON AC 20 base	H=5cm
KILLUSTIKALUS KIILUMISMEETODIL fr 32/63	H=20cm
GEOTEKSTIIL NGS4	
DREENKIHT (Kf>1,0m/ööp)	Hmin=20cm
TÄITEPINNAS (Kf>0,5m/ööp)	
OLEMASOLEV ALUSPINNAS (liiv)	

Teelahendused OÜ

MTR ELK000135, EEP004085, EPE001377

TELLIJA	Laanekraav OÜ						
OBJEKT	Harju maakond, Kose vald, Laane küla, 11207 Paunküla-Vetla tee km 6,447						
LÕIK	Mahasõidukoht Kiruvere-Annuka-Liivaku teele (3632014)						
PROJ	J. Jermolovits	ALLKIRI	KUUPÄEV 25.10.2021	JOONISE NIMETUS Mahasõidu piki- ja tüüpristlõiked			
KONTR	A. Afanasjev	ALLKIRI	KUUPÄEV 25.10.2021	PROJ NR PP-21-01-09	JOONISE NR 2	PROJ ETAPP Põhiprojekt	MÕÕT 1:200, 1:20 1:50	REV 0